

COLÉGIO CAESP – EDUCAÇÃO INFANTIL, ENSINO FUNDAMENTAL E MÉDIO
Rua Almirante Barroso, 1086 – Fone/Fax (045) 3523.2887 – CEP 85851-010
Foz do Iguaçu – PR – Brasil - www.caesp.com.br - e-mail:caesp@caesp.net

■ HISTÓRIA DO BRASIL

■ FRENTE 2

■ Prof^a MÁRCIA FABIANI

marciafabiani@hotmail.com

AULA 01

ALGUEM SE HABILITA?



**TROLEI MEU PAI FALANDO QUE COLOQUEI
HISTÓRIA E FILOSOFIA NO SISU**

Períodos da História do Brasil

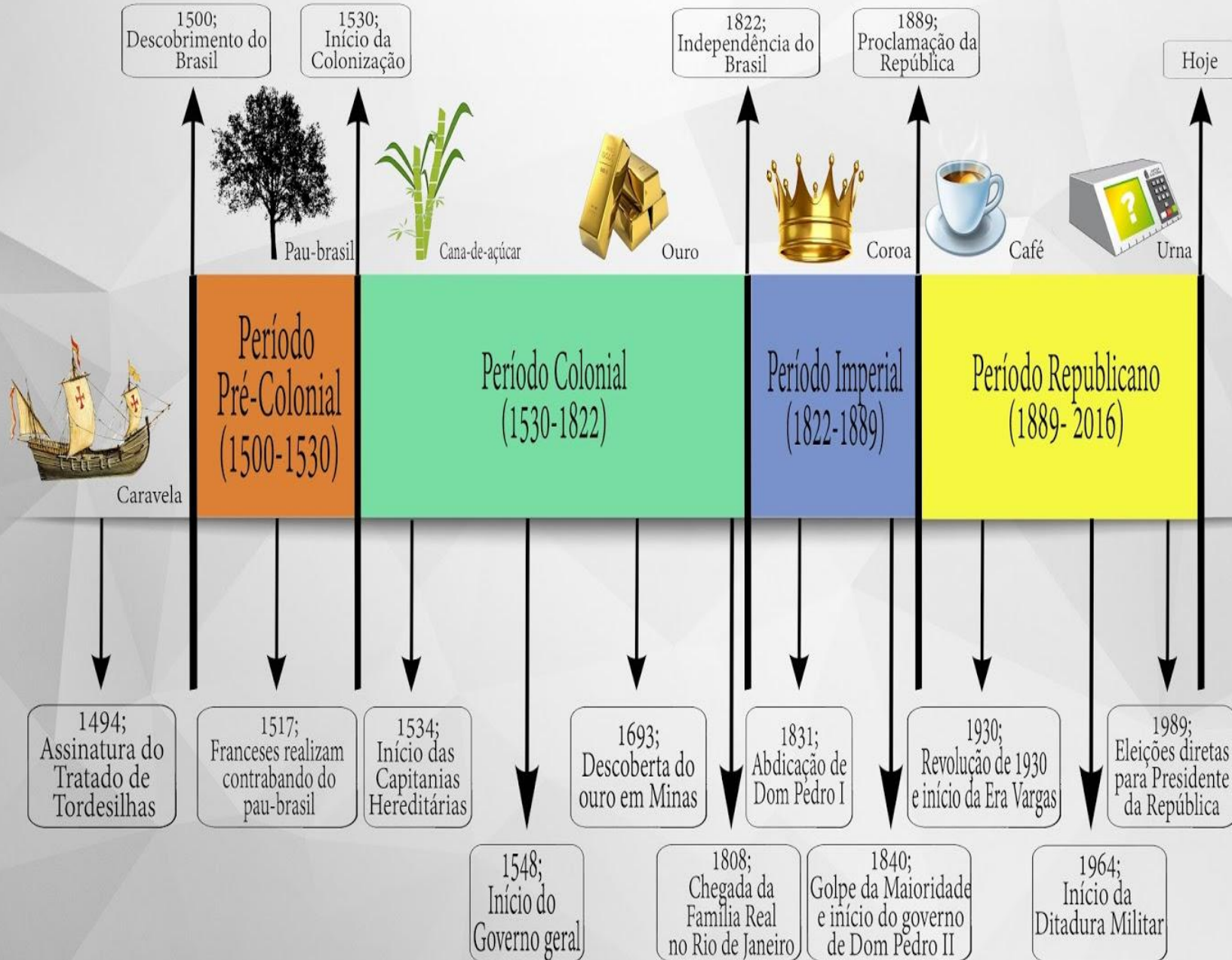



IMAGEM DO DIA!!!



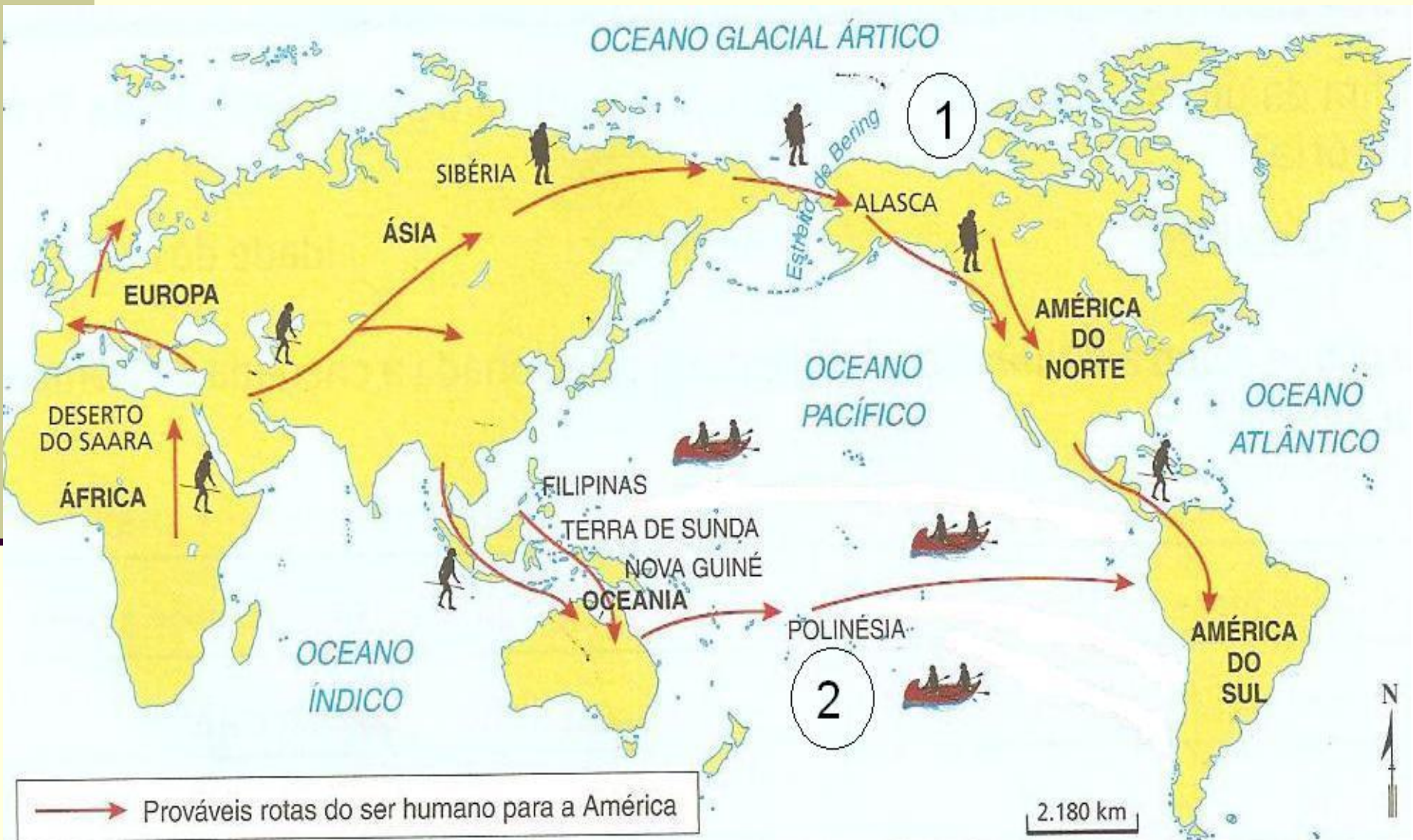
TEORIAS DO POVOAMENTO DA AMÉRICA

- 1. ASIÁTICA: estreito de Bering;
- 2. URALIANA: Montes Urais – Ártico – América;
- 3. AUSTRALIANA: Austrália – Pacífico – extremo sul da América do Sul;
- 4. MALAIO – POLINÉSIA: Oceano Pacífico – Litoral Oeste da América

5. ALIENS...








COMO O SER HUMANO CHEGOU NA AMÉRICA???



Caminhos...



Principais hipóteses

-  Pelo Estreito de Bering, por volta de 11 mil anos atrás
-  Pelo Estreito de Bering, por volta de 14,5 mil anos atrás
-  Pelo Oceano Pacífico, por volta de 15 mil anos atrás
-  Pelo Oceano Pacífico, por volta de 18 mil anos atrás
-  Pelo Oceano Atlântico, por volta de 50 mil anos atrás

**GRANDES NAVEGAÇÕES E
“ACHAMENTO” DO BRASIL:
CONTEXTO HISTÓRICO: SÉCULOS
XIV, XV E XVI**

Pioneirismo Ibérico:

– Portugal e Espanha -

CONTEXTO DA BAIXA IDADE MÉDIA

- CRISE FEUDAL;
- TRANSFORMAÇÃO;
- ESGOTAMENTO ECONÔMICO;
- CRUZADAS;
- RENASCIMENTO COMERCIAL E URBANO;
- BURGUESIA;
- MONARQUIAS NACIONAIS MODERNAS;

PORTUGAL E ESPANHA SAEM NA FRENTE

- Muçulmanos : 711 a 1492;
- Trocas culturais: contribuição da China e Grécia;
- Lutas contra os muçulmanos – século X;
- Países formados “para fora” / abertos

Formação do Estado Espanhol

- **Reinos cristãos:** LEÃO, CASTELA, ARAGÃO, NAVARRA;

- **UNIFICAÇÃO** – FORMAÇÃO DA ESPANHA: REINO DE ARAGÃO E CASTELA;

- **Casamento de Isabel de Castela e Fernando de Aragão (1469)**

- **Morte de D.Henrique (1474)**

- Criação de um **exército permanente**

- **Conversão de judeus – Cristãos Novos- que representavam uma ameaça ao Estado em formação**

- em 1492.

- **Reis Católicos- uniram-se a Igreja contra os mouros e os judeus apoiando a difusão da inquisição.**

- **O território é anexado e o Estado espanhol se consolida**



FORMAÇÃO DE PORTUGAL

- GUERRA DE RECONQUISTA;

- REGIÃO DAS ASTÚRIAS – REINO DE LEÃO;

- D. AFONSO, EM 1139 PROCLAMOU A INDEPENDÊNCIA DE PORTUGAL;

- LIBERTAÇÃO DE SERVOS;

- MONETARIZAÇÃO E COMÉRCIO;

- 1383 – FORMAÇÃO DO ESTADO PORTUGUÊS:
dinastia AVIS; CENTRALIZAÇÃO POLÍTICA. –
REVOLUÇÃO DE AVIS

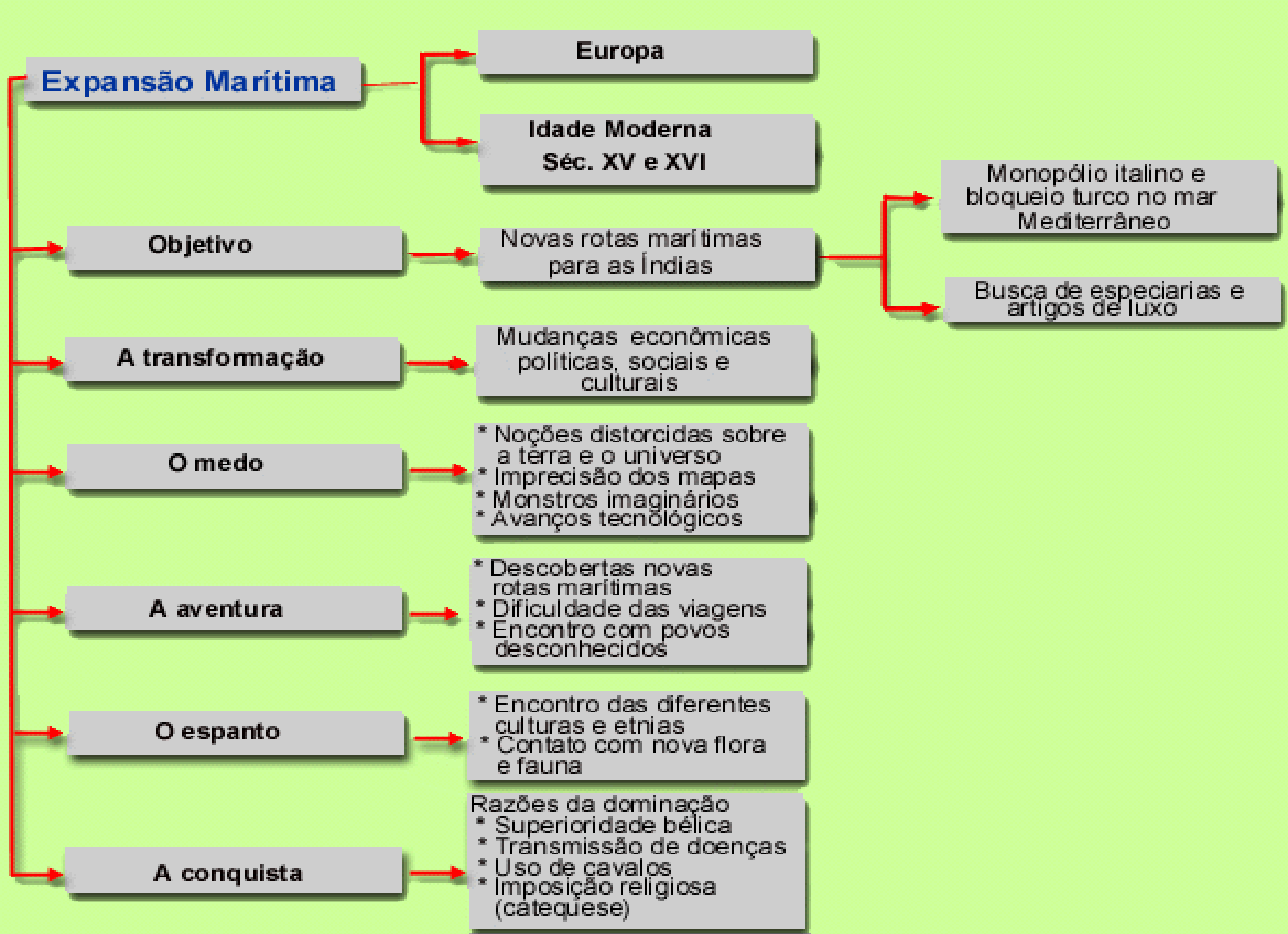
- DOM JOÃO – navegador;


- Navegar é preciso;

- Burquesia e nobreza:

Formação do Estado Português

- **Revolução de Avis (1383) - O rei Henrique I morreu sem deixar herdeiros.**
- **A burguesia portuguesa se organizou, formou um exército próprio para evitar a devolução das terras portuguesas para o reino de Castela.**
- **Eles apoiaram e conduziram ao trono o filho ilegítimo do rei, Dom João (o mestre de Avis), consolidando a formação de Portugal.**







EUROPE

Mediterranean sea

EGYPT

ARABIA

PERSIA

INDIA

CHINA

SOMALIA

Indian Ocean

JAVA

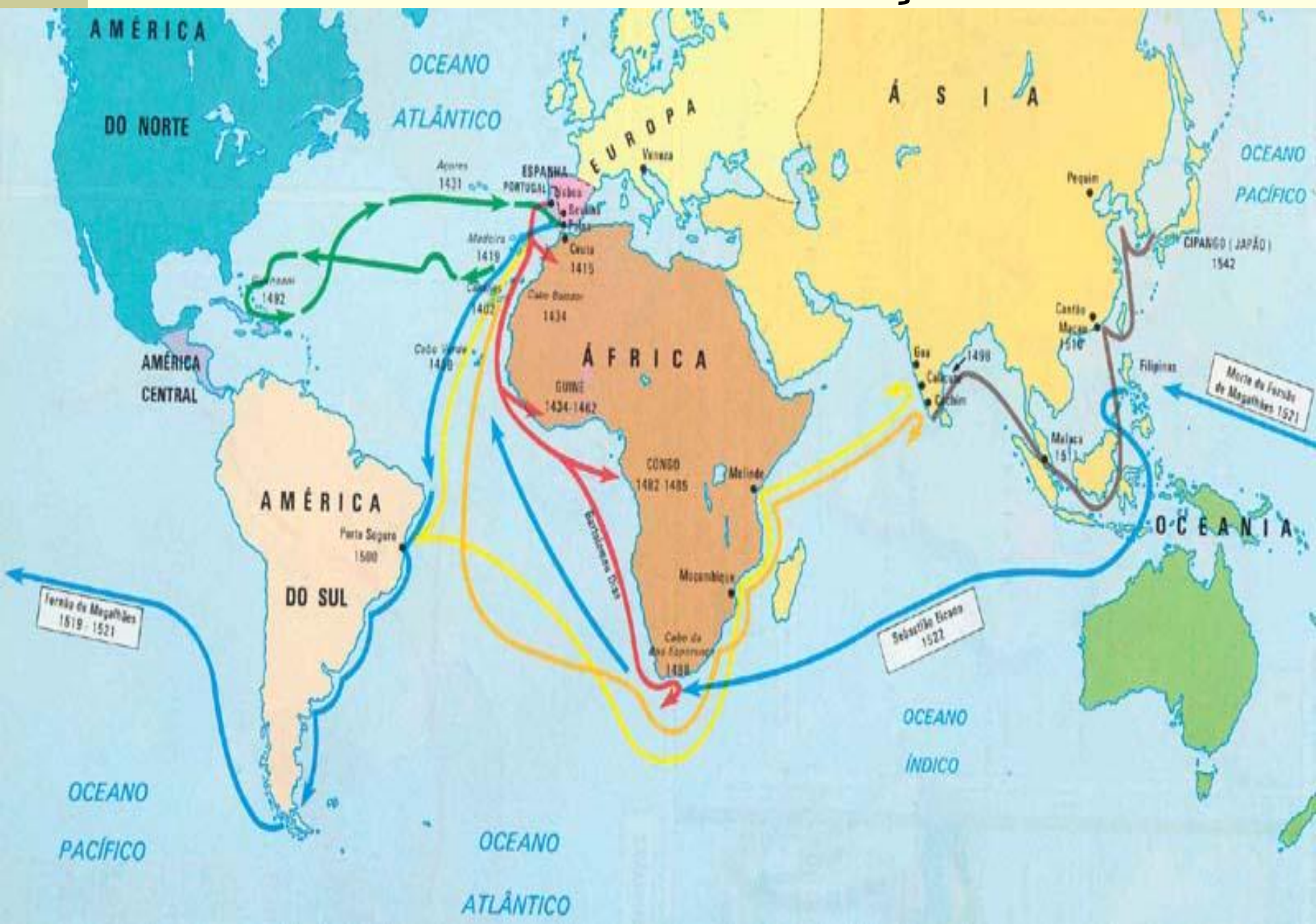
■ PORTUGAL SAI NA FRENTE:

- Experiência;
- Posição geográfica;
- Escola de Sagres – REI D. HENRIQUE;
- Estado Nacional Formado;

VIAGENS E CONQUISTAS PORTUGUESAS...

- 1415 – CEUTA;
- 1425 – ILHAS DA MADEIRA;
- 1427 - ILHAS AÇORES E CABO VERDE;
- 1434 – CABO BOJADOR;
- 1436 – GUINÉ;
- 1484 – CONGO ;
- 1487 – 1488 – CABO DAS TORMENTAS – BARTOLOMEU DIAS;
- 1498 – ÍNDIA – VASCO DA GAMA – CALICUTE...
- 1500 – EXPEDIÇÃO DE PEDRO ÁLVARES CABRAL;

MAPA DAS GRANDES NAVEGAÇÕES

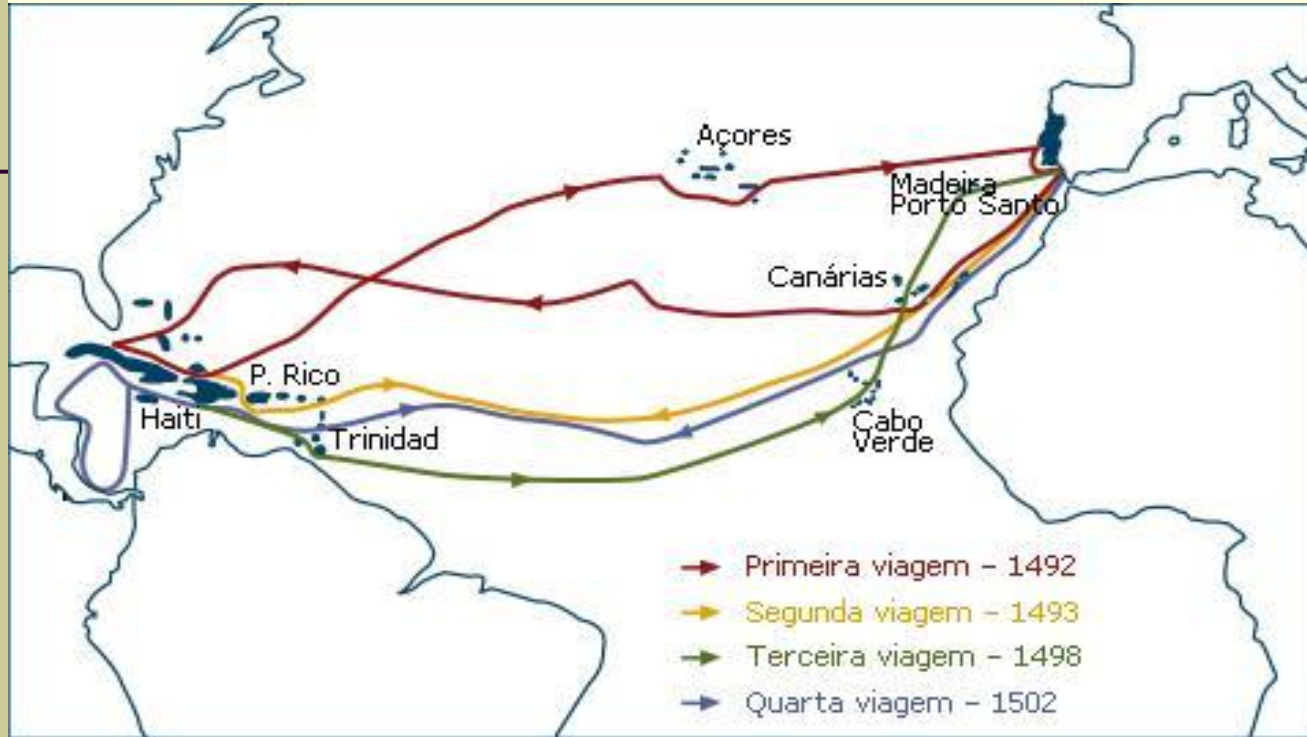




EXPANSÃO ESPANHOLA

- REINOS DE CASTELA, NAVARRA, ARAGÃO;
- **1463 – CASAMENTO DE FERNÃO E ISABEL;**
- UNIFICAÇÃO 1492 – REGIÃO DA GRANADA;
- **TRATADO DE TOLEDO – 1480: NORTE DAS CANÁRIAS DA ESPANHA E SUL DE PORTUGAL;**
- **TRATADO DE TORDESILHAS / SARAGOSSA**

As viagens de Cristovão Colombo

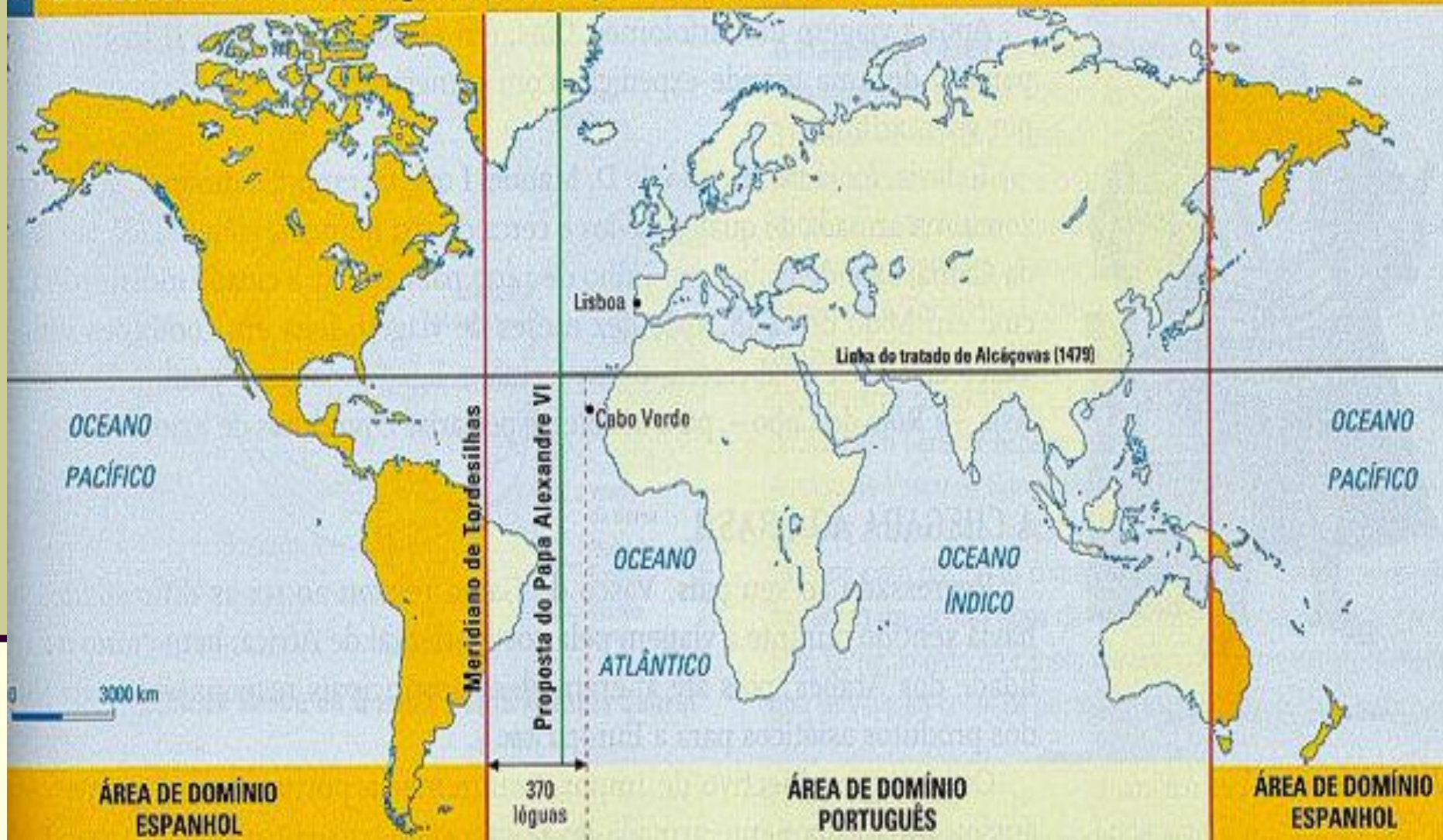


❖ Colombo em suas **QUATRO VIAGENS** afirmou ter **chegado as Índias Ocidentais**. Com isso, acabou esquecido por mais de cem anos. Recebeu as glórias por ter descoberto a América mais de cem anos depois do feito.

❖ Ele ficou impressionado com a riqueza ostentada pelos índios e pela organização daquelas sociedades.

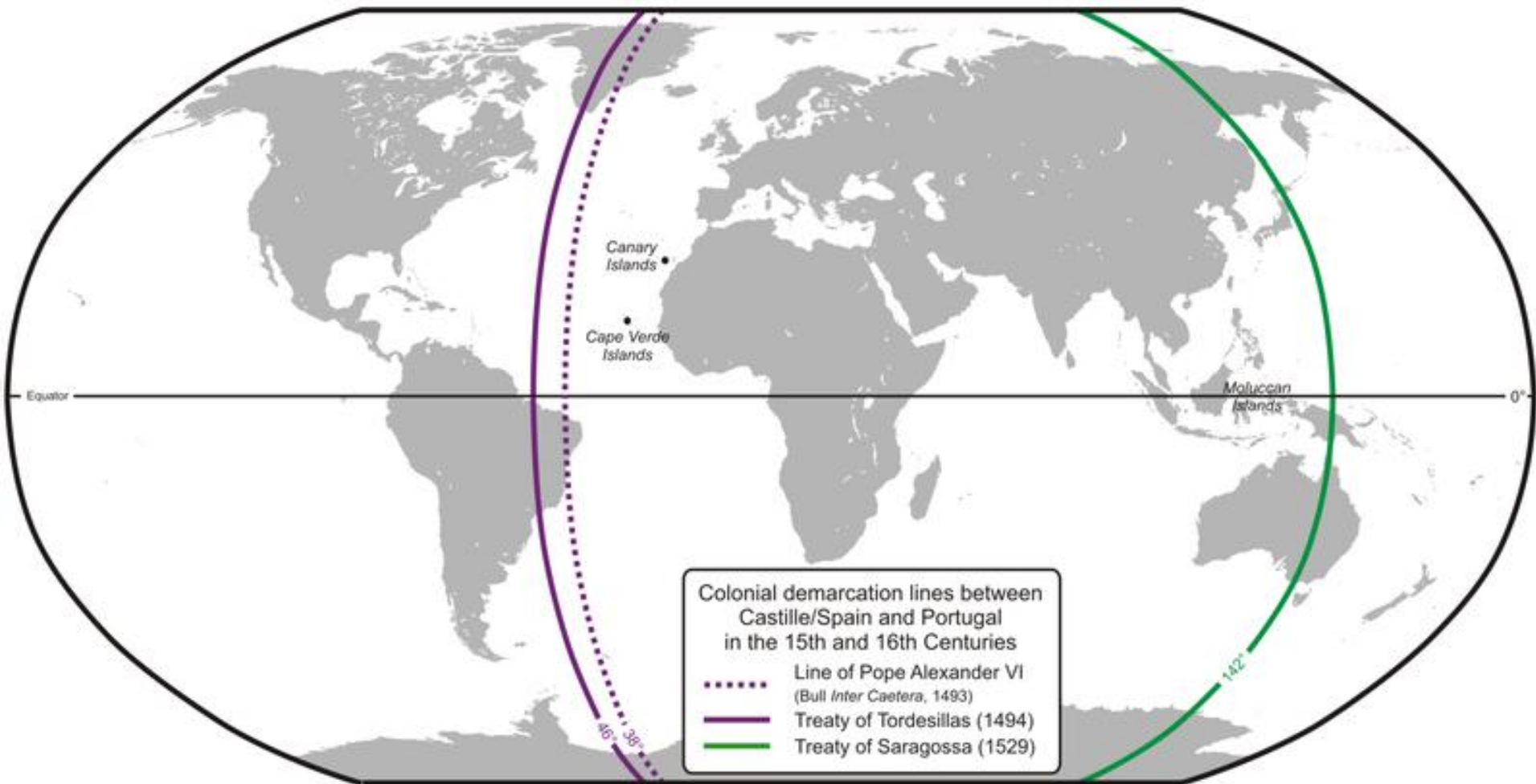
❖ **O PRIMEIRO VIAJANTE QUE AFIRMOU TER CHEGADO EM NOVAS TERRAS FOI AMÉRICO VESPÚCIO**. Portanto, o nome do continente é uma homenagem a ele.

Divisão do Mundo entre Portugal e Castela segundo os tratados de Alcáçovas e Tordesilhas



Portugal e Espanha dividem o mundo

O Tratado de Tordesilhas



TRATADO DE TORDESILHAS - 1494



Tratado de Tordesilhas (1492)

- Foi um tratado entre Portugal e Espanha que dividia as possíveis novas conquistas entre os dois Estados.
- O tratado definia como linha de demarcação o meridiano 370 **léguas** a oeste do arquipélago de Cabo Verde.
- Esta linha estava situada a meio-caminho entre estas ilhas (então **portuguesas**) e as ilhas descobertas por Colombo

Tratado de Madrid (1750)

- Posteriormente, durante a União Ibérica, os portugueses se expandiram de tal forma na América do Sul que, em 1680, visando o comércio com a bacia do rio da Prata e a região **andina**, fundaram um estabelecimento à margem esquerda do Prata, em frente a Buenos Aires: a Colônia do Sacramento.

DIVISÃO DA HISTÓRIA DO BRASIL

- BRASIL PRÉ-HISTÓRICO OU PRÉ-COLOMBIANO;
- BRASIL COLONIAL (1500 – 1822);
- BRASIL IMPÉRIO (1822 – 1889);
- BRASIL REPÚBLICA (1889 -).